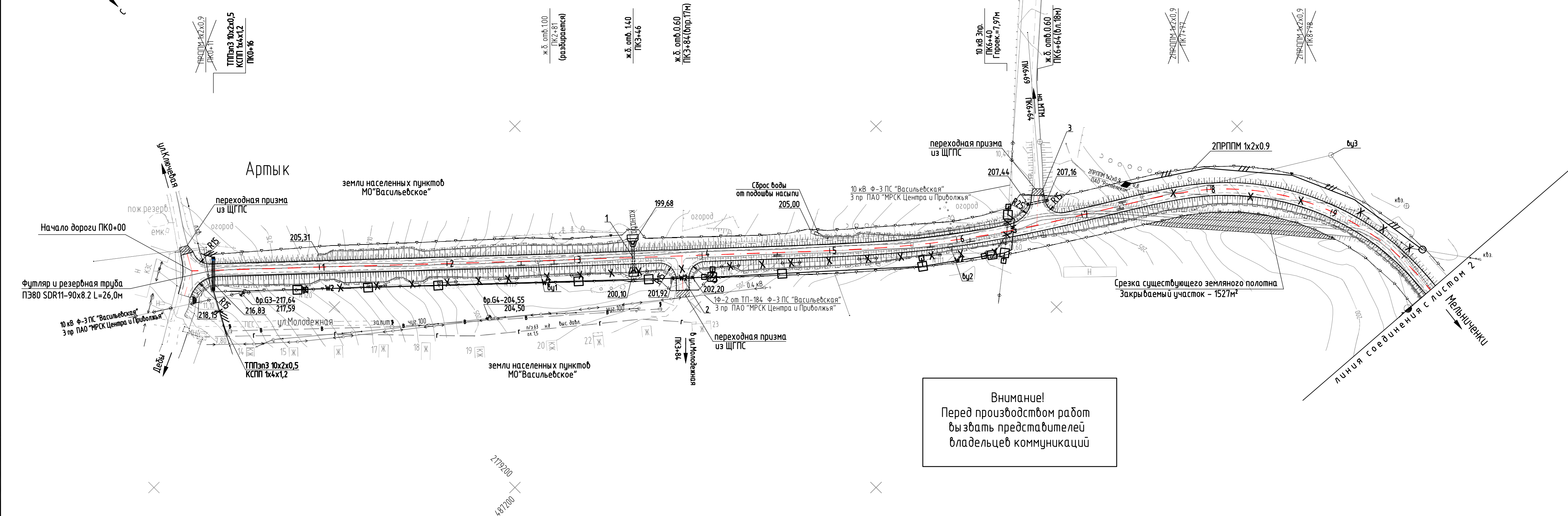
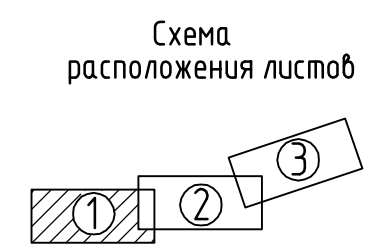
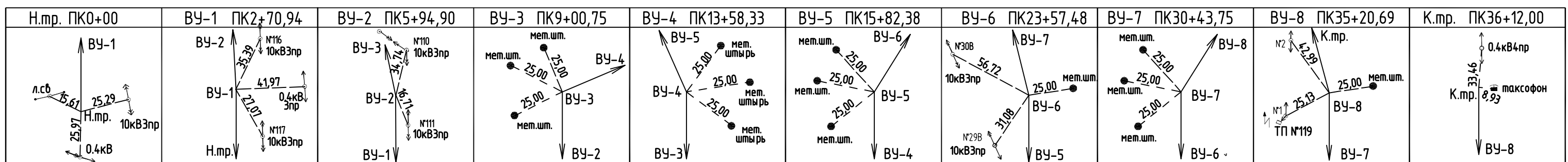


УДМУРТСКАЯ РЕСПУБЛИКА
КРАСНОГОРСКИЙ РАЙОН



Внимание!
Перед производством работ
вызвать представителей
владельцев коммуникаций

Закрепление трассы



1. Система высот Балтийская.
2. Система координат МСК-18.
3. Сечение рельефа 0.5 м.

Ведомость углов поворота, прямых и кривых.												
углы			кривые							прямые		
Точка	положен. вершины угла ПК+	угол повор. +право -лево, град.	бэта 1 град.	А 1 м	Л 1 м	Т 1 м	нач.закр. ПК+	нач.КК ПК+	прямая вставка, м	расст. между верш. углов, м	дирекц. угол, град.	
			альф.КК град.	R м	LКК м	D м	Л закр. м	Б м				
			бэта 2 град.	А 2 м	Л 2 м	Т 2 м	кон.закр. ПК+	кон.КК ПК+				
НТ	0+00,00								258,04	270,94	313°19'56"	
1	2+70,94	-0°17'45"			0,00	12,91	2+58,04	2+58,04				
			0°17'45"	5000	25,82	0,00	25,82	0,02				
					0,00	12,91	2+83,85	2+83,85	174,99	323,95	313°02'11"	
2	5+94,90	-11°34'13"	4°35'01"	300,00	120,00	136,05	4+58,84	5+78,84				
			2°24'11"	750	31,45	0,65	271,45	4,64				
			4°35'01"	300,00	120,00	136,05	7+30,30	6+10,30	2,76	306,50	301°27'58"	
3	9+00,75	66°52'11"	10°01'36"	118,32	70,00	167,69	7+33,06	8+03,06				
			46°48'58"	200	163,42	31,96	303,42	40,88				
			10°01'36"	118,32	70,00	167,69	10+36,48	9+66,48	223,39	489,54	8°20'09"	
4	13+58,33	-35°03'26"	10°01'36"	118,32	70,00	98,46	12+59,87	13+29,87				
			15°00'13"	200	52,37	4,54	192,37	10,81				
			10°01'36"	118,32	70,00	98,46	14+52,24	13+82,24	25,50	228,59	333°16'43"	
5	15+82,38	28°53'30"	9°10'02"	141,42	80,00	104,64	14+77,74	15+57,74				
			10°33'25"	250	46,06	3,22	206,06	9,26				
			9°10'02"	141,42	80,00	104,64	16+83,80	16+03,80	502,66	778,32	2°10'13"	
6	23+57,48	-14°03'19"	3°49'11"	328,63	120,00	171,02	21+86,46	23+06,46				
			6°24'57"	900	100,78	1,26	340,78	7,48				
			3°49'11"	328,63	120,00	171,02	25+27,24	24+07,24	223,41	687,52	348°06'54"	
7	30+43,75	32°27'41"	4°17'50"	309,84	120,00	293,09	27+50,65	28+70,65				
			23°52'01"	800	333,25	12,94	573,25	33,99				
			4°17'50"	309,84	120,00	293,09	33+23,90	32+03,90	104,81	489,88	20°34'35"	
8	35+20,69	-15°15'21"	7°22'00"	177,48	90,00	91,98	34+28,71	35+18,71				
			0°31'22"	350	3,19	0,76	183,19	4,10				
			7°22'00"	177,48	90,00	91,98	36+11,90	35+21,90	0,09	92,07	5°19'14"	
КТ	36+12,00											

2802-ТКР					
Реконструкция автомобильной дороги Артык-Мельниченки					
Изм.	Кол.уч.	Лист	№ док.	Подпись	Дата
Разраб.	Тарасенко				
Проб.	Самарова				
ГИП	Григорьев				
Нач.отд.	Журавлев				
Н.контр.	Кокшарова				
План дороги ПК0+00-ПК10+00 М 1:2000				Стадия	Лист
				П	1
				Листов	21